

**Oppaan tarjoaa
Lohjan kaupunki**

**Nautics
järvi-opas
Lohjanjärvi**

**Rantautumispaikat
Uimarannat
Vuokrapaikat
Veneenlaskupaikat**

Lohjanjärvi



Lohjanjärvi on Etelä-Suomen suurin järvi ja määrää koko Länsi-Uudenmaan maiseman ja rakenteen. Järven itäpuolella kulkee Lohjan harju Hangosta Hämeeseen. Harjun ja järven välissä on Lohjan kaupungin keskus – historiallinen kirkko- ja kauppapaikka, josta on tullut myös teollisuus- ja kaivoskaupunki sekä metropolimaakunnan läntinen seutukeskus.

Järven länsi- ja pohjoispuolella sijaitsee niin ikään vuosisataisia pitäjiä ja kirkonkyliä – Karjalohja, Sammatti, Nummi ja Pusula – jotka kaikki ovat nykyään osa Lohjan seudullista suurkuntaa.

Vihdin ja Hiidenveden suuntaan pääsee Väänteenjoen suluista isommallakin veneellä. Lohjanjärven etelärannalta taas löytyy muun muassa Mustion kartano- ja ruukkimiljöö.

Mitä hyvältä järveltä voi odottaa? Isoja ulapoita, suojaisia reittejä, toimivia rantautumisalueita, luonnon monipuolisuutta, kalaisia apajia, kulttuurikohteita. Tätä kaikkea löytyy Lohjanjärveltä.

Vuotta 2013 vietämme Lohjalla runoilija Saima Harmajan satavuotisjuhlavuotena. Nuorena menehtyneen runoilijan elämänvaiheet eivät olleet helpot, mutta monet hänen runonsa hehkuvat suomalaisen luonnon ja lohjalaisen kesän kuulautta. Saima Harmaja vietti kaikki kesänsä Lohjanjärven Jalassaaressa, joka oli hänelle maailman rakkain paikka. Me lohjalaiset pidämme tätä Saima Harmajan tekstiä oman järvemme nimikkorunona:

*”Vuosikymmenen soutanut venhoni
olen Lohjanjärven vesiin.*

*Se varhain mieleni tenhosi,
jo välkkyen lapsen kesiin...”*

Toivotan uusia elämyksiä ja hyviä elämän hetkiä Lohjanjärvellä.

Simo Juva
Lohjan kaupunginjohtaja



Vesiliikennelain mukaiset nopeusrajoitukset Lohjan kaupungin vesialueilla

Lohjan kaupungin vesialueilla on voimassa seuraavat vesiliikennelain 15 §:n mukaiset nopeusrajoitukset:

Lohjanjärvi 7 km/h seuraavilla vesialueilla:

- Moisionlahden ja Aurlahden laituralueilla sekä Nuottaniemen laiturin lähiympäristössä.
- Vesireitillä Pappilanselkä-Koivulanselkä-Kutsilanselkä-Väänteenjoki.
- Liessaaren eteläpuolella vesitiellä, joka ulottuu 100 metriä Haikarinniemen sillan puolelta Multapään ja Hallbergin saarten ja Liessaaren välistä Liessaaren länsipään kohdalle sekä Kalkkisaaren ja Voudinpuiston välisen linjan ja Haikarinniemen välisellä vesialueella.
- Pähkinäniemen läheisyydessä Virkkalassa - Ahtialansalmessa 1300 metrin matkalla.

Lohjanjärvi 10 km/h seuraavilla vesialueilla:

- Karhuniemen ja Toivoniemen kärjen ja Naskin saaren kaakkoiskärjen sekä Lylyisten rannan välinen vesialue.
- Hiidensalmen sillan kohdalla 170 metriä sillasta lounaaseen ja 500 metriä sillasta koilliseen.
- Muutettavansaaren ja Ollisaaren lounaiskärjen sekä Muutettavanniemen ja Hevossaaren kaakkoiskärjen välinen vesialue ja Hevossaaren ja Ollisaaren välinen salmi - Treissaari - Volssaari - Ruissaari - Sohvasaari - Saarikko - Pikkusaarikko ja Vohloisten kylän rantojen (Treissaaresta Pikkusaarikkoon) välinen vesialue.

Hormajärvellä 10 km/h.

Lehmijärvellä 15 km/h tai 8 solmua.

Voimassa olevat vesiliikennelain mukaiset päätökset ovat nähtävänä Lohjan kaupungin ympäristönsuojelutoimistossa, Lohjan kaupungintalossa, Monkolassa, Karstuntie 4.



Tietoja tästä veneilyoppaasta

Tiedot sekä kuvat tähän oppaaseen on kerätty yhteistyössä Lohjan Matkailun, Lohjan kaupungin, Nautics Oy:n ja lohjalaisten veneilijöiden kanssa. Erityiskiitos kuvista Matti Henrikille.

Joistain kohteista ei vielä ole tarkempia tietoja / kuvaa, silloin käytetään tällä sivulla näkyvää kuvaa.

Otamme kuvia & kohdetietoja mieluusti vastaan sähköpostilla osoitteeseen lohjanjarvi@lohja.fi.

Myös toiveita otetaan ilolla vastaan!



www.lohjanjarvikartta.fi

Syvyyskäyrät & rantautumispaikat nyt verkossa.

VISITLOHJA.FI

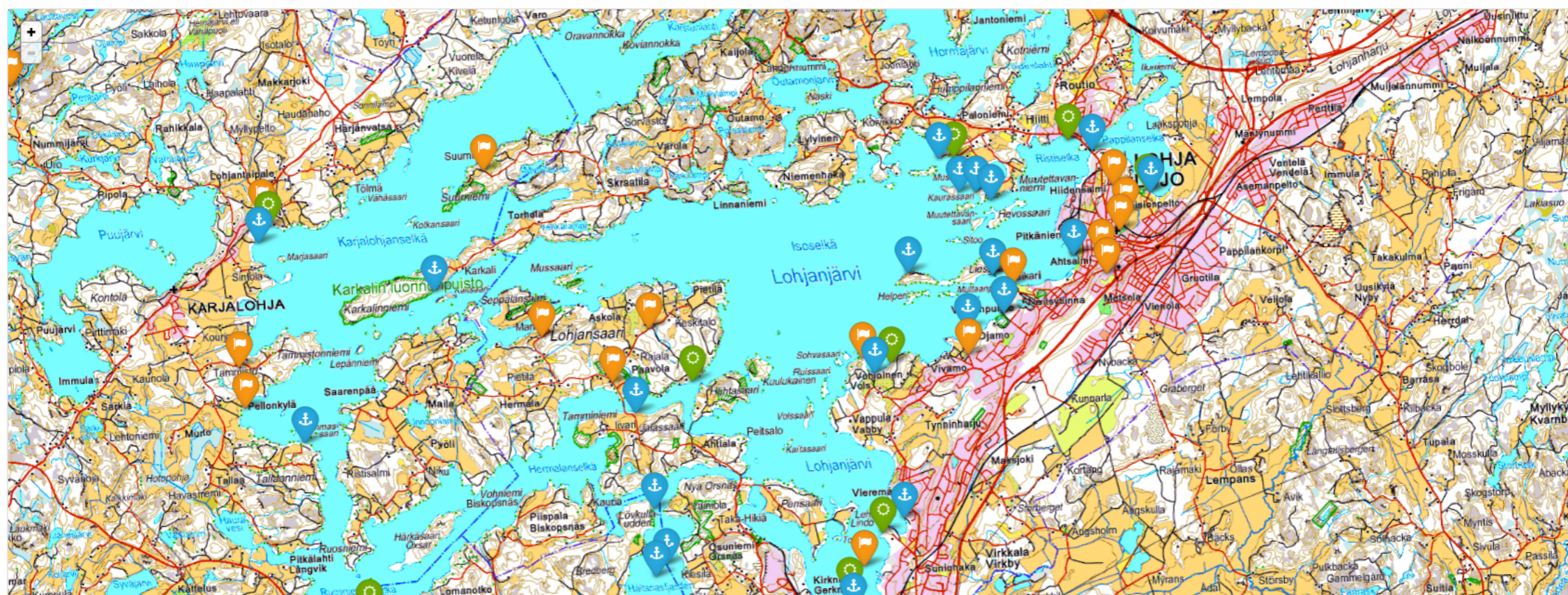


pohjakartta

kohteet

käyrät

ilmakuva



Näiltä sivuilta löydät Lohjanjärven syvyyskäyrät, rantautumispaikat sekä uimarannat. Ohessa myös sähköinen veneilijän opas kartan tueksi.

Sivusto sisältää Maanmittauslaitoksen peruskarttarasterin ja ortoilmakuvarasterin 07/2013 aineistoa.

Aurlahti

N 6682775 E 336836

Satamanumero: 6200

Paikat: 10 Syvyys: 3 - 5 m

Aurlahti on Lohjan virallinen pienvenesatama ja uimaranta. Rannan eteläosassa on traileriluiskalla varustettu veneiden nosto- ja laskupaikka, jonne mennään Liessaarenkatua pitkin. Aurlahti on myös suositeltava melontaretken lähtöpaikka ja sieltä löytyvät lähes kaikki retkeilijän peruspalvelut. Rannalla on kioski. Rannalta on opasteet Lohjan keskustaan. Kohde on kaikille avoin ja kaupungin ylläpitämä. Auton voi jättää parkkipaikalle. Auton saa myös aivan rantaan veneiden nostoa ja laskua varten. Ranta on hiekkainen ja pehmeäpohjainen, ei kiviä.

Alko Apteekki Elintarvikkeet Eläinlääkäri Imutyhjennys Julkinen liikenne
Juomavesi Kierrätys Kioski Leikkipaikka Lääkäri Pankkiautomaatti Posti
Pysäköinti Ravintola/Kahvila Sähkö WC Betoninen veneluiska

Liessaaren ranta

N 6682440 E 335155

Satamanumero: 6206

Paikat: Syvyys:

Liessaaren uimaranta toimii myös rantautumispaikkana. Suositeltavaa on rantautua uimarannan vastakkaiselle rannalle, saaren itärannalle. Uimarannan tuntumasta alkaa myös Liessaaren kiertävä luontopolku. Liessaari sijaitsee Lohjanjärven itäosassa. Kohde on kaikille avoin ja kaupungin hoidossa. Auton voi jättää Haikarinniemen kärjen parkkipaikalle, josta kävelyä siltaa pitkin uimarannalle. Parkkipaikalta voi kanootin laskea ja nostaa veteen. Tulentekeo on kielletty. Lähin tulentekeopaikka sijaitsee Liessaaren pohjoisrannan laavulla, jonne johtaa polku uimarannalta.

Laavu Luontopolku Pysäköinti WC

Liessaaren laavu

N 6682554 E 333439

Satamanumero:

Paikat: Syvyys:

Liessaaren taukopaikka toimii veneläjien laavu- ja nuotiopaikkana. Se sijaitsee Liessaaren pohjoisrannalla, Lohjanjärven itäosassa. Kohde on kaikille avoin ja kaupungin hoidossa. Kohde on lähinnä vain vesitse saavutettavissa, mutta luontopolkua pitkin on laavulle kävely-yhteys Liessaaren uimarannalta. Rantautumispaikka on kivikkoinen ja kallioinen. Tulenteko metsäpalovaroituksen aikana on kielletty, älä tuhlaa puita.

Laavu Luontopolku Pysäköinti

Lahokallion luontopolku

N 6681355 E 334592

Satamanumero:

Paikat: Syvyys:

Lahokallioon voi rantautua niemen eteläosan lahdenpoukamaan. Ranta on hiekkainen, osin pehmeäpohjainen ja sopii myös uimiseen. Rantautumispaikalta pääsee Lahokallion luontopolulle. Luontopolusta on opaslehtinen, jota saa kaupungin matkailupalvelukeskuksesta Monkolasta. Kohde on kaupungin ylläpitämä ja kaikille avoin. Rantautumispaikkaan ei pääse autolla. Luontopolulle pääsee autolla ja auton voi jättää Ojamon koulun tai Ojamon kauppakeskuksen parkkipaikalle.

Luontopolku Pysäköinti

Vohloisten ranta

N 6680538 E 332664

Satamanumero:

Paikat: Syvyys:

Vohloisten uimarantaan voi rantautua ja pysähtyä levähtämään. Ranta on hiekkapohjainen ja pehmeä, ei kiviä. Vohloisten uimaranta sijaitsee Lohjalla Vohloisissa Lohjanjärven länsirannalla. Kohde on kaikille avoin ja kaupungin hoidossa. Auton voi jättää parkkipaikalle. Autolla ei pääse aivan rantaan ja kanoottin kantomatkaa autosta veteen on noin 200 metriä, joten kanoottien laskuun suositellaan Tuusanrannan venelaituria.

Pysäköinti WC

Lasitehtaan ranta

N 6675744 E 331991

Satamanumero:

Paikat: Syvyys:

Lasitehtaan uimaranta on kaupungin virallinen uimaranta. Uimarannan niemen keskiosassa sijaitsevaan venesatamaan voi rantautua. Kanootin laskua ja nostoa varten auton saa aivan rantaan. Uimarannalle rantautuminen on kielletty. Uimaranta sijaitsee Lohjalla Kirkniemessä, Lohjanjärven kaakkoisrannalla. Kohde on kaikille avoin ja kaupungin hoidossa. Auton voi jättää uimarannan parkkipaikalle.

Pysäköinti WC Kierrätys Leikkipaikka

Vieremä, Tuusaanranta

N 6677551 E 333137

Satamanumero: 6230

Paikat: 1 - 2 Syvyys:

Tuusaanrannan venelaituri toimii trailerin nosto- ja laskupaikkana. Se sijaitsee Lohjalla Vappulassa, Lohjanjärven länsirannalla. Kohde on kaikille avoin ja kaupungin hoidossa. Auton voi jättää parkkipaikalle.

Julkinen liikenne Kierrätys Pysäköinti Veneluiska

Jalassaari

N 6679958 E 327737

Satamanumero:

Paikat: Syvyys:

Jalassaaren tukikohta toimii kanoottin lasku- ja nostopaikkana. Autolla pääsee aivan rantaan, mutta autot tulee jättää Paavolan (Lohjansaaren) koulun parkkialueelle. Rannan laiturit ja parkkialue ovat yksityiskäytössä. Ota huomioon, että alue on yksityisomistuksessa.

Pysäköinti Veneluiska

Lövkullauden

N 6677975 E 328014

Satamanumero: 6207

Paikat: Syvyys:


Lövkullauden toimii vesillä liikkuvien retkeilijöiden rantautumis- ja levähdyspaikkana. Kohde sijaitsee Karjaalla Lohjanjärven eteläosassa. Kohde on kaikille avoin ja Uudenmaan virkistysalueyhdistyksen hoidossa. Kohteeseen ei ole kulkuyhteyttä maitse. Rantautua voi länsirannan pienelle kallioiselle niemelle, jossa hyvä hiekkainen ranta. Lövkullaudenin niemi kuuluu valtakunnalliseen lehtojensuojeluohjemaan ja Natura-kohteisiin. Alueella ei ole opastettuja reittejä eikä palveluja.

Vassgrundet

N 6676826 E 328219

Satamanumero: 6207

Paikat: Syvyys:



Vassgrundetin saari kuuluu Korpuddenin virkistysalueeseen, joka on Uudenmaan virkistysalueyhdistyksen hoidossa. Saarelle voi vapaasti rantautua ja levähtää, mutta siellä ei ole mitään palveluja. Rantautuminen on helpointa luoteisosan pienelle kärkikalliolle; muu osa rannoista on umpeen kasvanutta ja ruohikkoista. Ranta ei ole kovin syvä, joten kiviä kannattaa varoa. Kohde sopii hyvin vesillä liikkujan päiväkäyntipaikaksi. Tulenteko on kielletty, mutta omia retkikeittämiä saa käyttää.

Kajsasklippan

N 6676590 E 328003

Satamanumero: 6207

Paikat: Syvyys:

Kajsasklippanin saari kuuluu Korpuddenin virkistysalueeseen, joka on Uudenmaan virkistysalueyhdistyksen hoidossa. Saarelle voi vapaasti rantautua ja levähtää, mutta siellä ei ole mitään palveluja. Paras rantautumispaikka on länsirannan kallioille. Ranta on kallioinen, mutta syvä. Tulenteko on kielletty, mutta omia retkikeittämiä saa käyttää.

Ljusholmen

N 6674771 E 327298

Satamanumero: 6207

Paikat: Syvyys:

Ljusholmenin saari kuuluu Korpuddenin virkistysalueeseen, joka on Uudenmaan virkistysalueyhdistyksen hoidossa. Saarelle voi vapaasti rantautua ja levähtää, mutta siellä ei ole mitään palveluja. Paras rantautumispaikka on saaren luoteisrannan kalliainen poukama. Tulenteke on kielletty, mutta omia retkikeittämiä saa käyttää.

Korpudden

N 6674829 E 326610

Satamanumero: 6207

Paikat: Syvyys:

Korpuddenin niemi toimii erilaisin palveluin varustettuna retkeilijöiden tukikohtana sekä maitse että vesitse saapuville. Kohde sijaitsee Karjaalla Lohjanjärven eteläosassa. Kohde on kaikille avoin ja Uudenmaan virkistysalueyhdistyksen hoidossa. Rantautua voi niemen etelärannalla sijaitsevan nuotiopaikan edustalle. Ranta on kallioinen ja osin kivikkoinen. Tulenteko on metsäpalovaroituksen aikana kielletty. Älä tuhlaa puita. Rantautuminen niemen kärkiosaan on kielletty. Luontopolkua pitkin pääsee niemen kallion laelle, josta avautuu upea näköala Lohjanjärvelle. Auton voi jättää parkkipaikalle, josta on kanootin kantomatkaa veteen polkua pitkin noin 50 metriä.

Laavu (avonuoio) Luontopolku Pysäköinti WC

Lammassaari

N 6679674 E 320937

Satamanumero:

Paikat: Syvyys:

Lammassaaren venevalkama toimii kanoottien nosto- ja laskupaikkana. Se sijaitsee Karjalohjan Tallaan Lammassaassa Lohjanjärven rannalla. Kohde on kaikille avoin ja kunnan hoidossa. Pysäköinti on sallittu venevalkaman käyttäjille. Kanootin kantomatkaa autosta veteen on 15 metriä. Kantomatka on helppokulkuinen. Ranta on hiekkapohjainen, ei kiviä.

Pysäköinti

Karkali

N 6682631 E 323719

Satamanumero: 6260

Paikat: Syvyys:

Karkalin luonnonpuisto on rauhoitettu luonnonsuojelulla. Rantautua saa ainoastaan siihen varatulle paikalle, joka sijaitsee Karkalinniemen etelärannalla. Luonnonpuistossa saa kulkea vain viitoitetulla reitillä. Kohde on kaikille avoin ja Metsähallituksen hoidossa. Se on myös yksi Etelä-Suomen hienoimmista lehtoalueista. Luonnonpuisto sijaitsee Karjalohjalla Lohjanjärven rannalla. Kohteeseen pääsee myös autolla ja auton voi jättää parkkipaikalle. Tulenteke on kielletty eikä alueella ole nuotiopaikkaa.

Kierrätys Luontopolku Pysäköinti WC

Kivilaituri

Karjalohjan Veneilijät ry.

N 6683795 E 320195

Satamanumero:

Paikat: 3 Syvyys:

Karjalohjan kivilaituri toimii trailerin ja kanoottien nosto- ja laskupaikkana. Lisäksi rannassa on 3 kpl Lohjan vierasvenepaikkoja satunnaiselle rantautujalle. Vieraspaiikat on merkitty ja ne sijaitsevat laiturilla. Kivilaituri sijaitsee Lohjanjärvellä Karjalohjan puolella järven länsirannalla. Kohde on kaikille avoin ja se on Karjalohjan Veneilijät ry:n hoidossa. Auton voi jättää parkkipaikalle. Ranta on sorapohjainen, ei kiviä. Saunan ja kerhotilojen käyttöä voi kysyä tilavastaavalta +358 44 035 8277 / Märta Petrell.

Apteekki Elintarvikkeet Julkinen liikenne Pysäköinti Juomavesi Kierrätys
Laavu (avonuotio) Posti Kahvila WC Veneluiska (Betoni)

Paloniemi, hirmuholma

N 6684864 E 334157

Satamanumero: 6270

Paikat: 1 - 2 Syvyys:

Kuva Matti Henrik

Kierrätys Luontopolku Pysäköinti WC

Kaurasaari

N 6684168 E 334545

Satamanumero:

Paikat: Syvyys:

Kaurasaari toimii laavulla ja nuotiolla varustettuna taukopaikkana. Se sijaitsee Lohjanjärven koillisosassa. Kohde on kaikille avoin ja kaupungin hoidossa. Matse saarelle ei ole kulkuyhteyttä. Ranta on hiekkapohjainen. Tulenteko metsäpalovaroituksen aikana on kielletty, älä tuhlaa puita. Kohteessa ei ole jätehuoltoa, joten jätteet on kerättävä itse pois.

Muutettavansaari

N 6684157 E 334895

Satamanumero:

Paikat: Syvyys:

Muutettavansaaren kärjestä avautuu nieno näköala Lohjanjärvelle. Niemen kärkeen voi vapaasti rantautua, mutta huomioi, että saarella on myös yksityisiä vapaa-ajanmökkejä. Saaresta voi kävellä polkua pitkin Muutettavanniemeen, jossa pieni parkkipaikka ja kanoottin lasku- ja nostopaikka. Kohde on kaikille avoin ja kaupungin hoidossa. Ranta on kallioinen ja kivikkoinen.

Muutettavanniemi

N 6683971 E 335191

Satamanumero:


Paikat: Syvyys:



Muutettavanniemessä voi laskea ja nostaa kanootin. Autolla pääsee aivan rannan tuntumaan. Niemen kärjestä voi kävellä polkua pitkin Muutettavansaareen, josta avautuu hieno näköala Lohjanjärvelle. Kohde on kaikille avoin.

Veneenlasku- paikat



- 
- A serene sunset over a calm lake. The sky transitions from a deep blue at the top to a warm orange and yellow near the horizon. The water reflects the colors of the sky. In the foreground, there are dark silhouettes of trees on the left and reeds or grasses in the water. The overall mood is peaceful and quiet.
- Aurlahden venelastauslaituri
 - Aurlahden venelaskuluiska
 - Moision venelaskuluiska
 - Voudinpuiston venelaskuluiska
 - Hiidensalmen venelaskuluiska
 - Tuusanlahden venelaskuluiska

Vuokrapaikat

Vuokrapaikan hinta määräytyy alueiden mukaan.

Lisätiedot ja hinnat löydät

TÄSTÄ

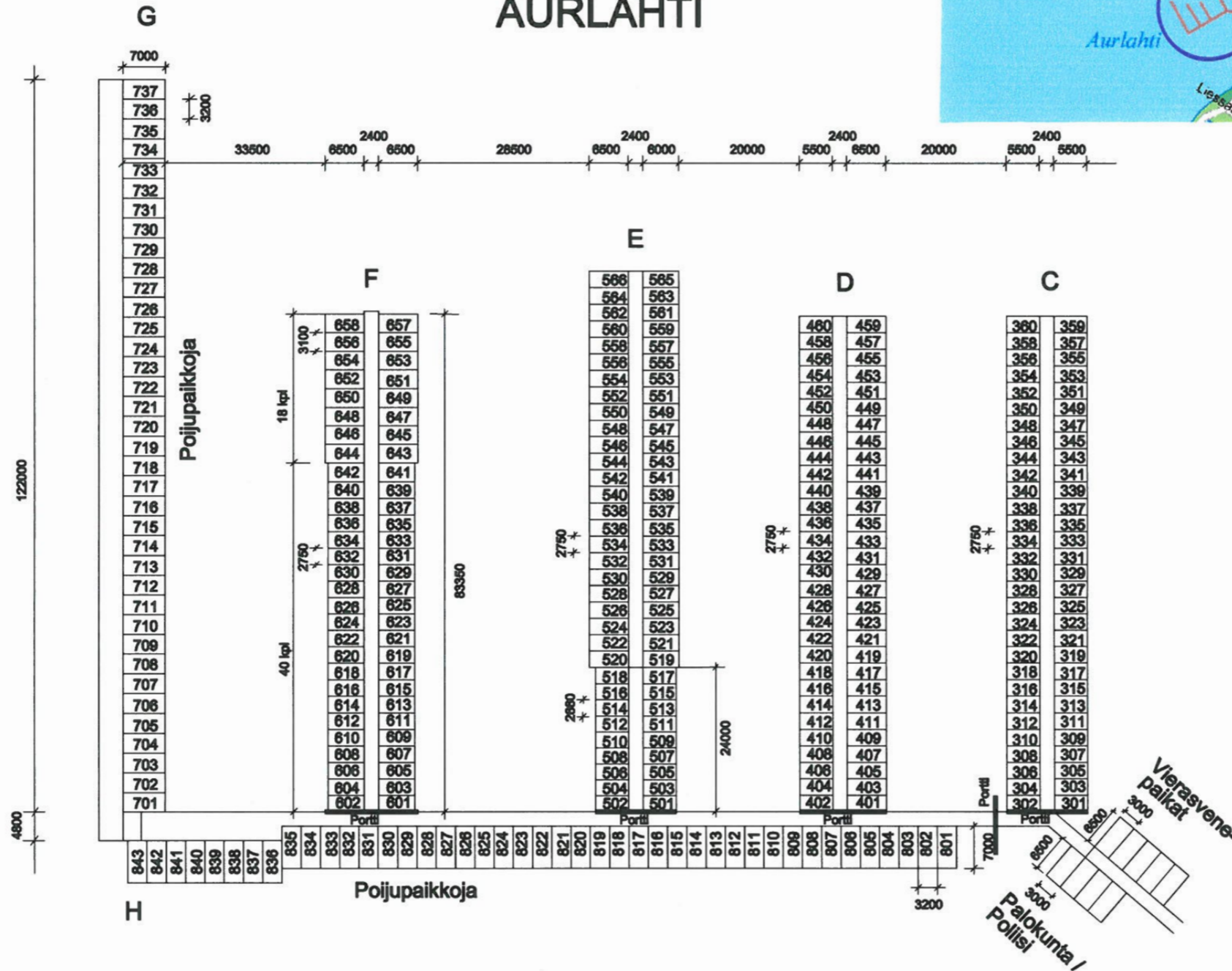
**Talvisäilytyspaikat ovat Hiidensalmi suurille ja
Ojamo, Voudinpuisto sekä Tuusanranta pienille
veneille. Lisätiedot ja hinnat löydät**

TÄSTÄ





AURLAHTI



ENÄJÄRVI




10	11
9	12
8	13
7	14
6	15
5	16
4	17
3	18
2	19
1	20

1800

HIIDENSALMI



Paalupaikat
1 - 20






HORMAJÄRVI

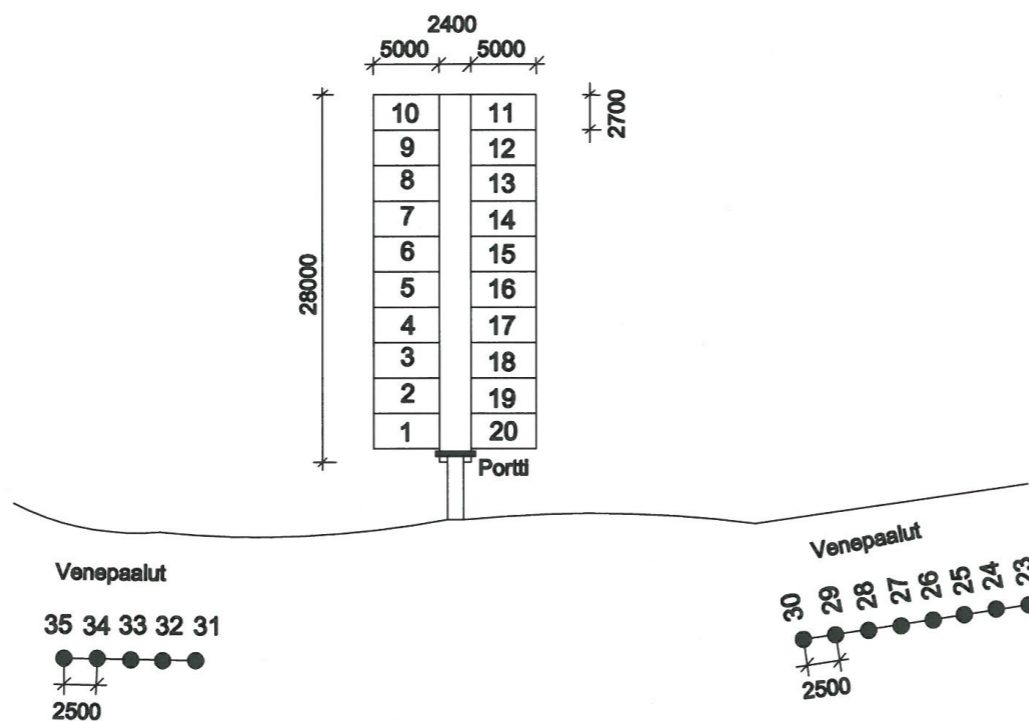
Paalupaikat 1 - 10

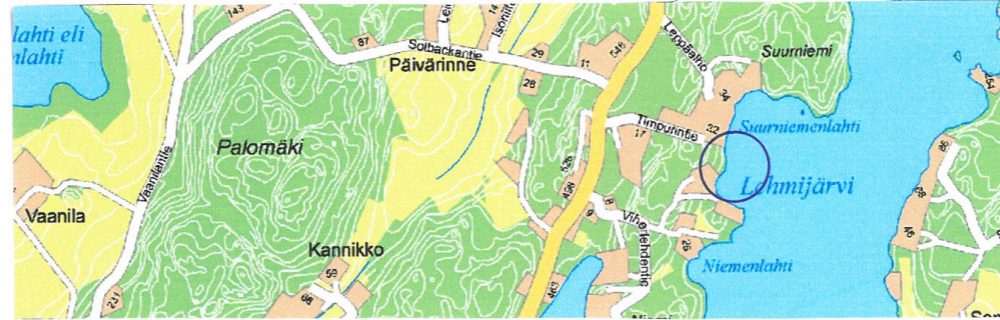
2500
* *





KIRKNIEMI



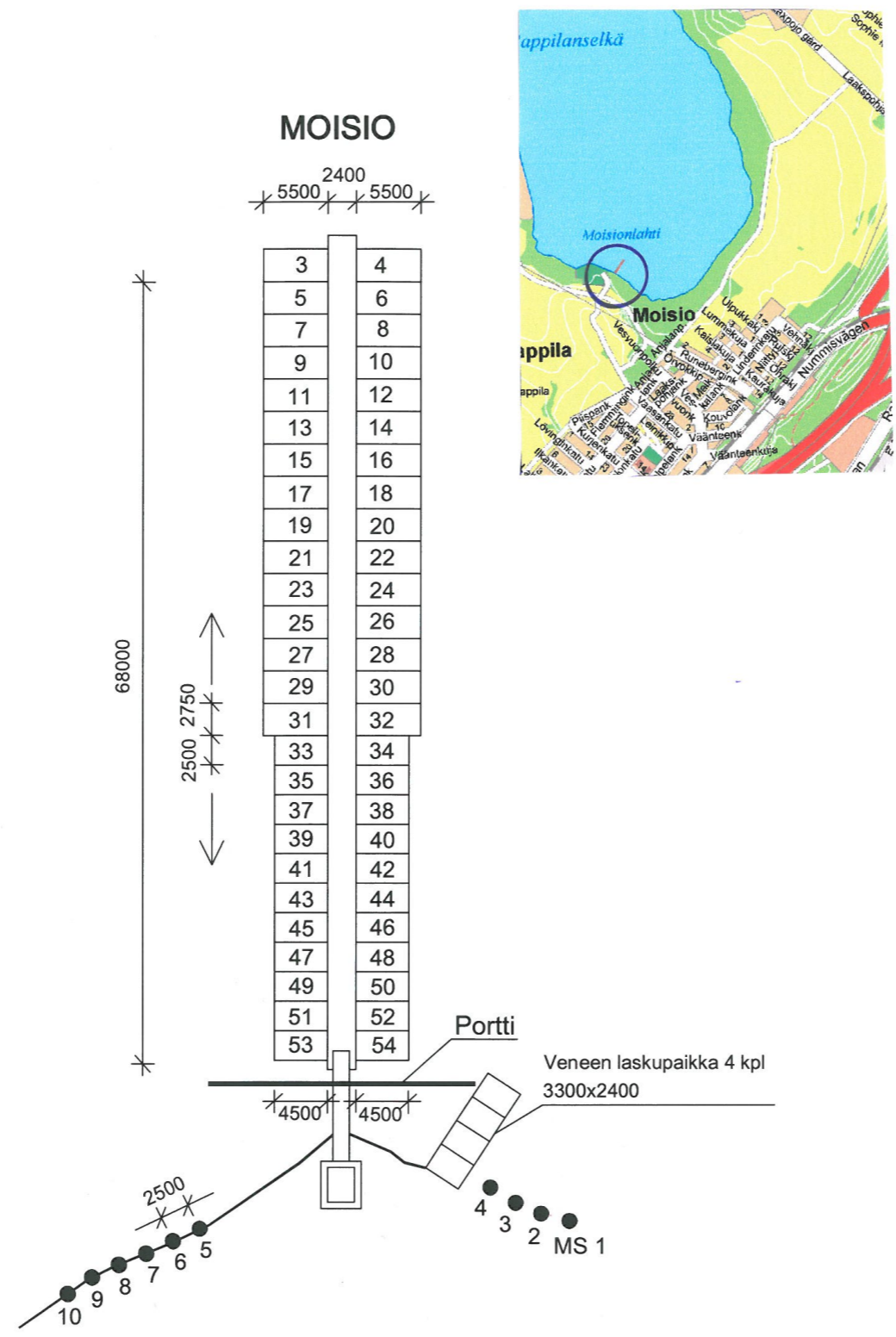


LEHMIJÄRVI

Paalupaikat 1 - 5

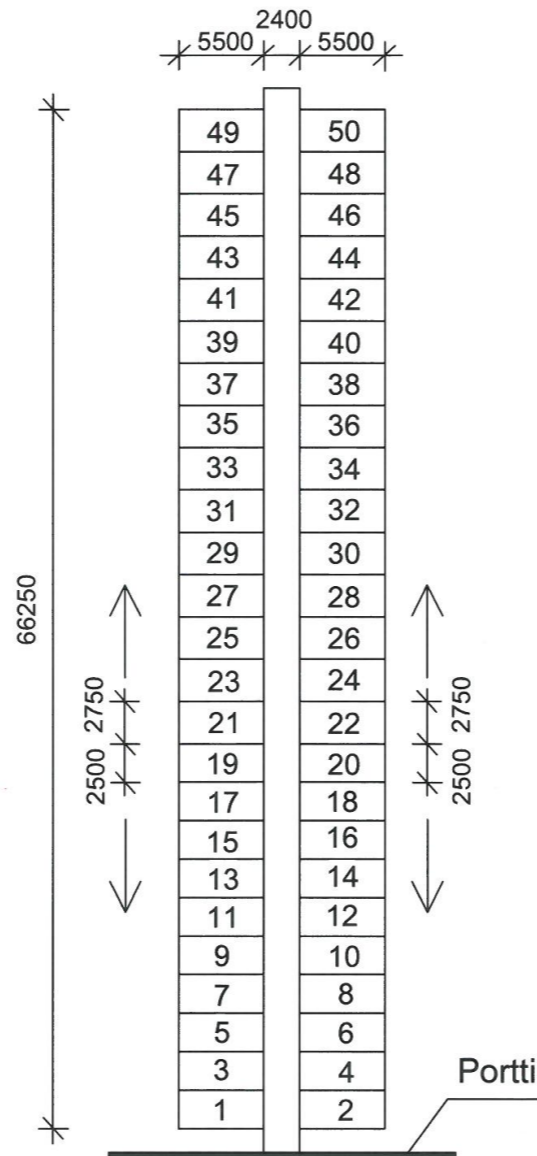
2500
* *







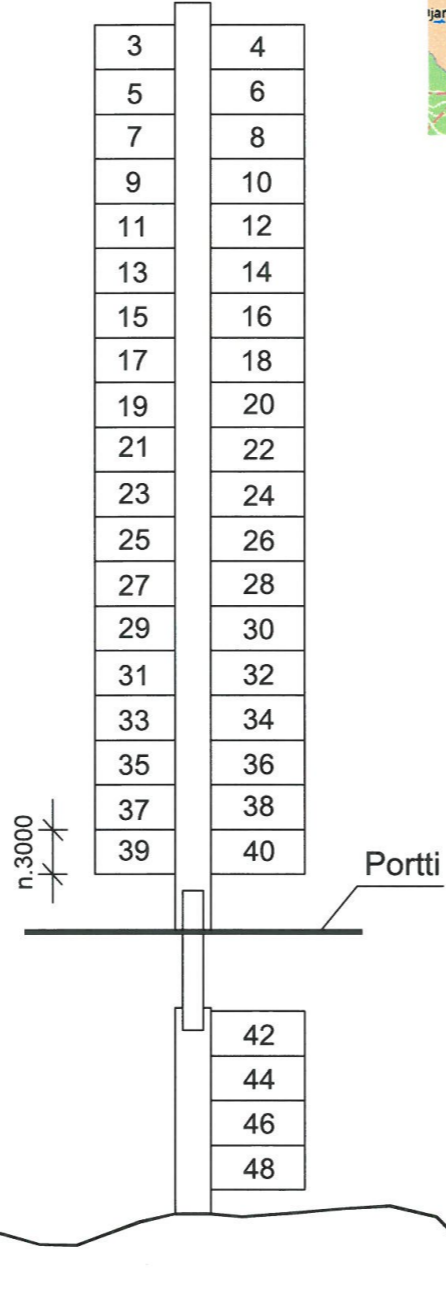
NUOTTATIE

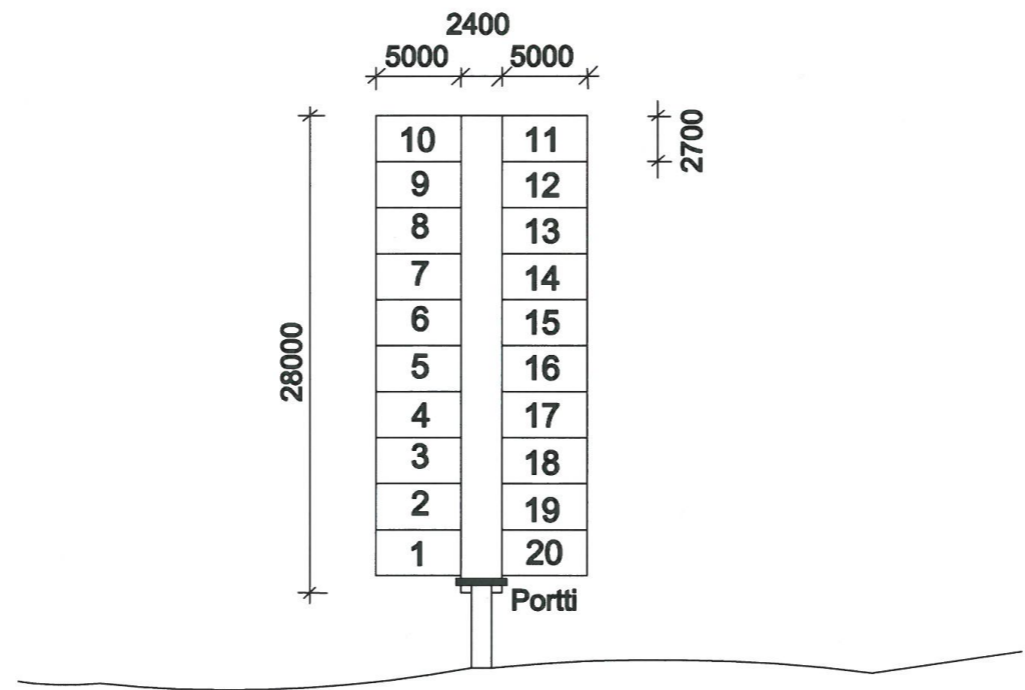




OJAMO

5400 6300

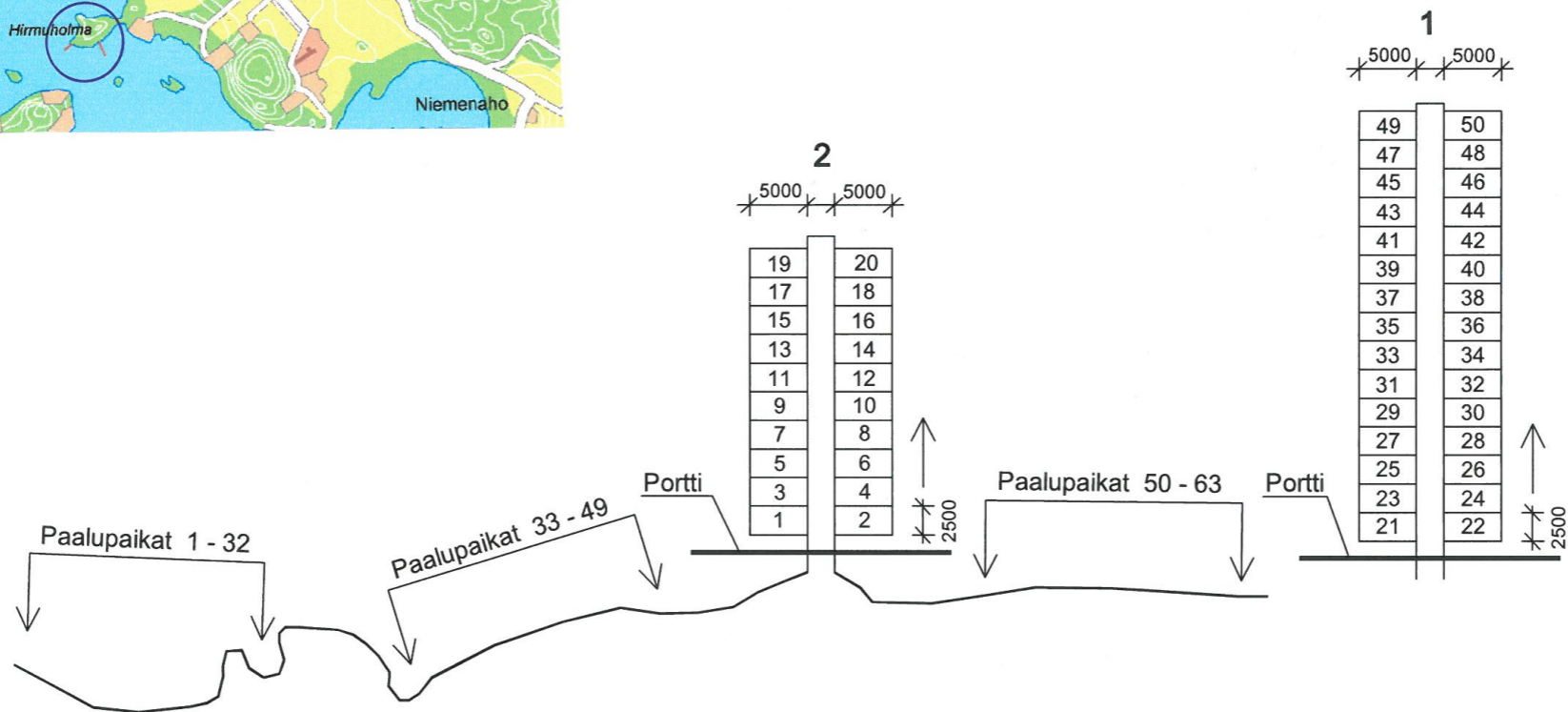




OSUNIEMI

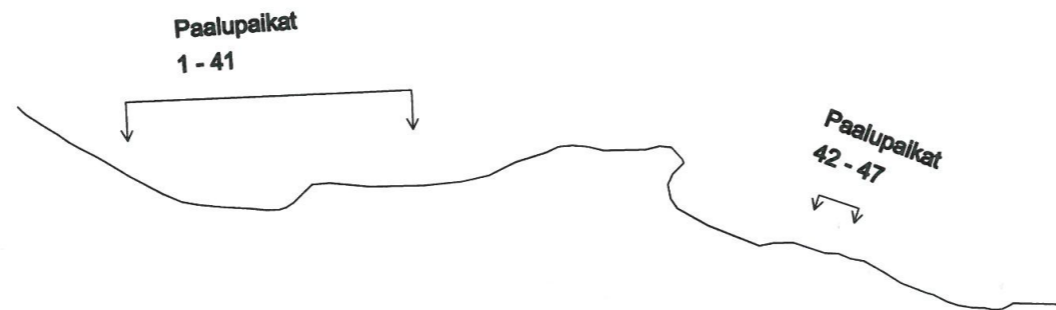


**PALONIEMI
HIRMUHOLMA**





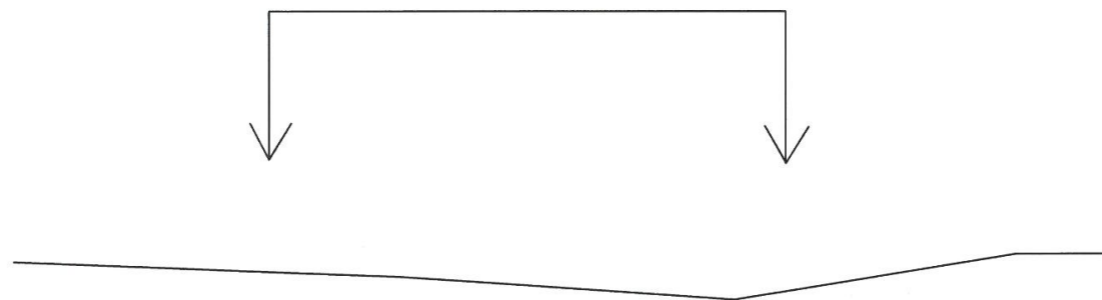
ROUTIO



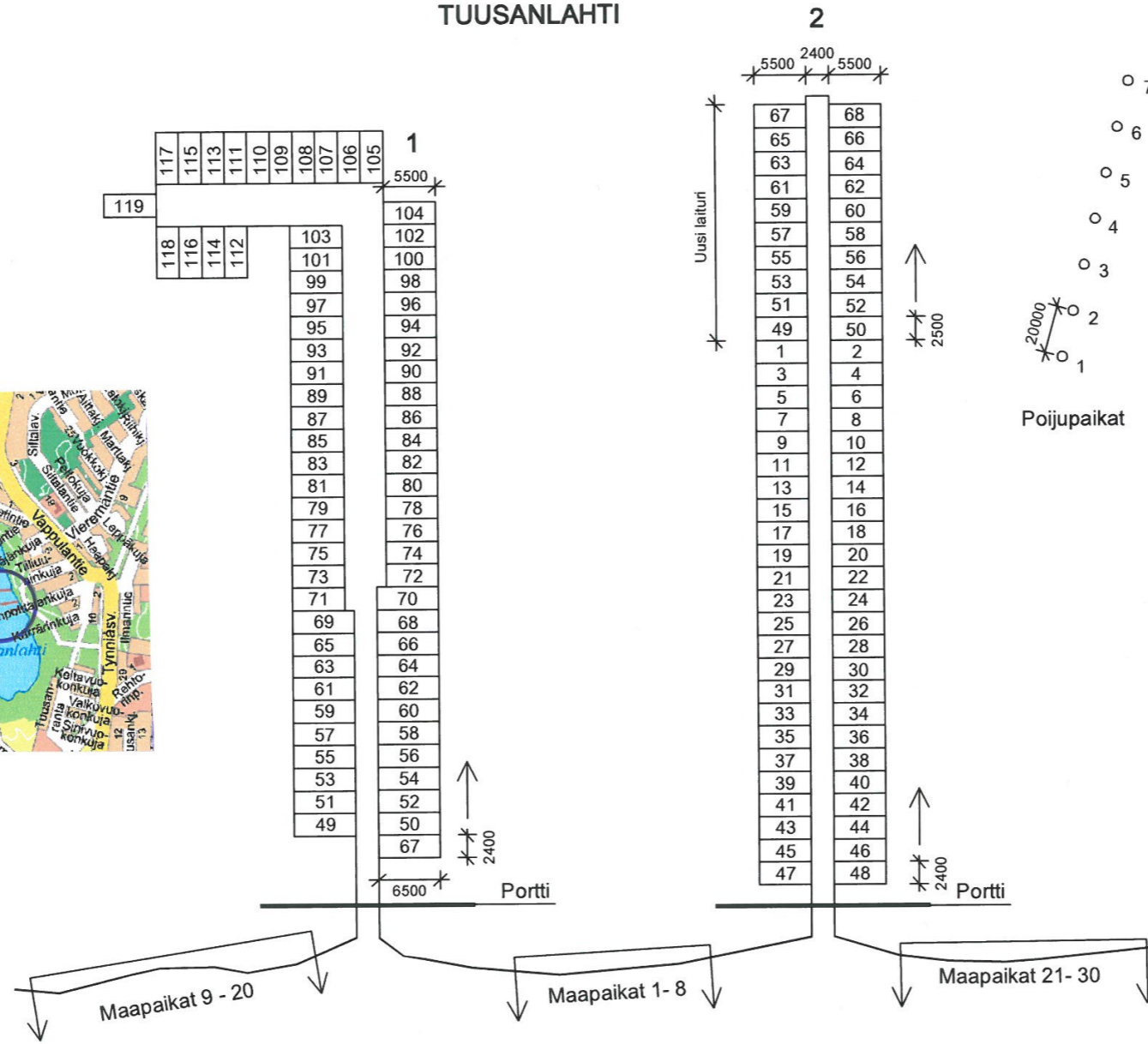


ROUTIONSALMI

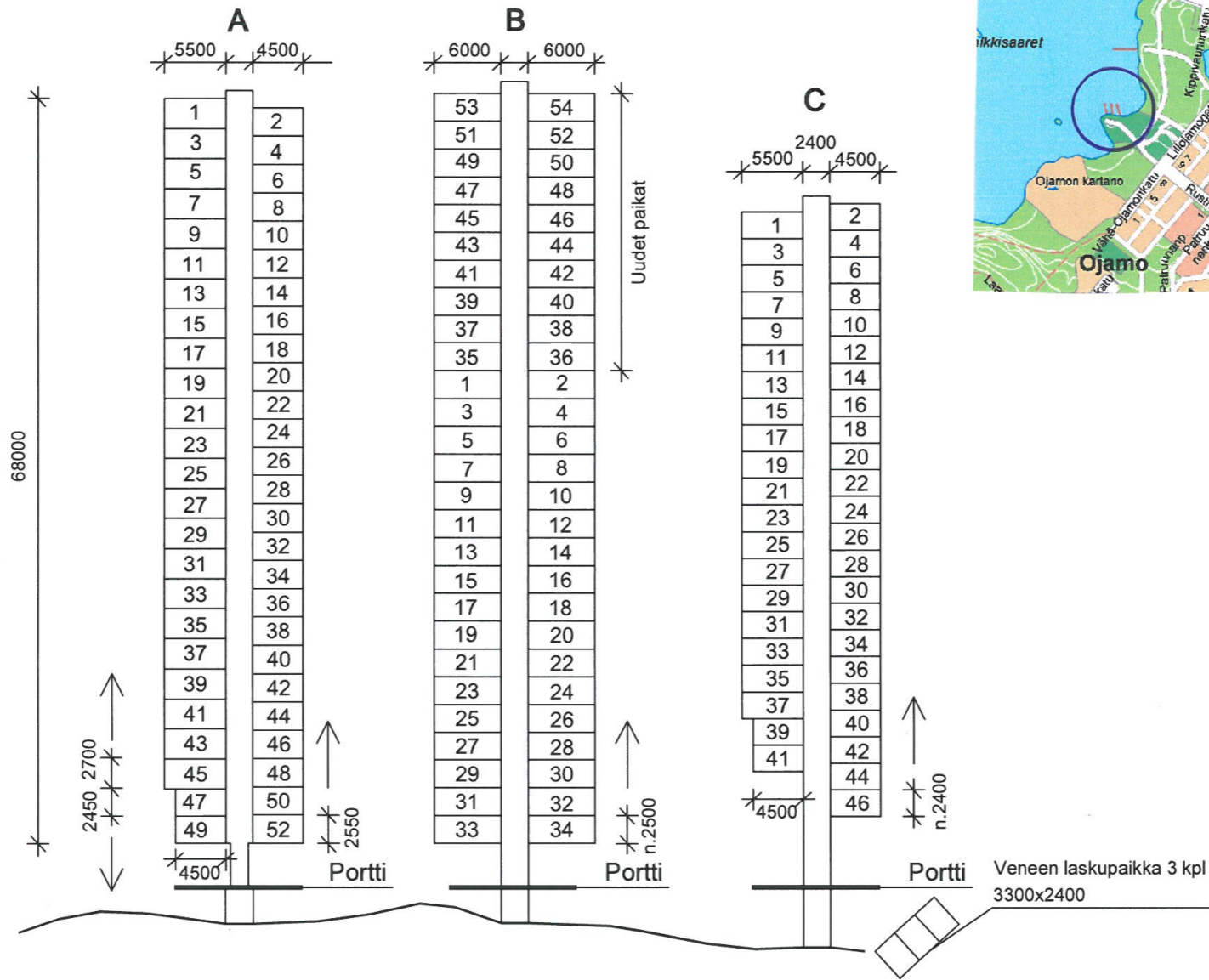
Paalupaikat
1 - 14

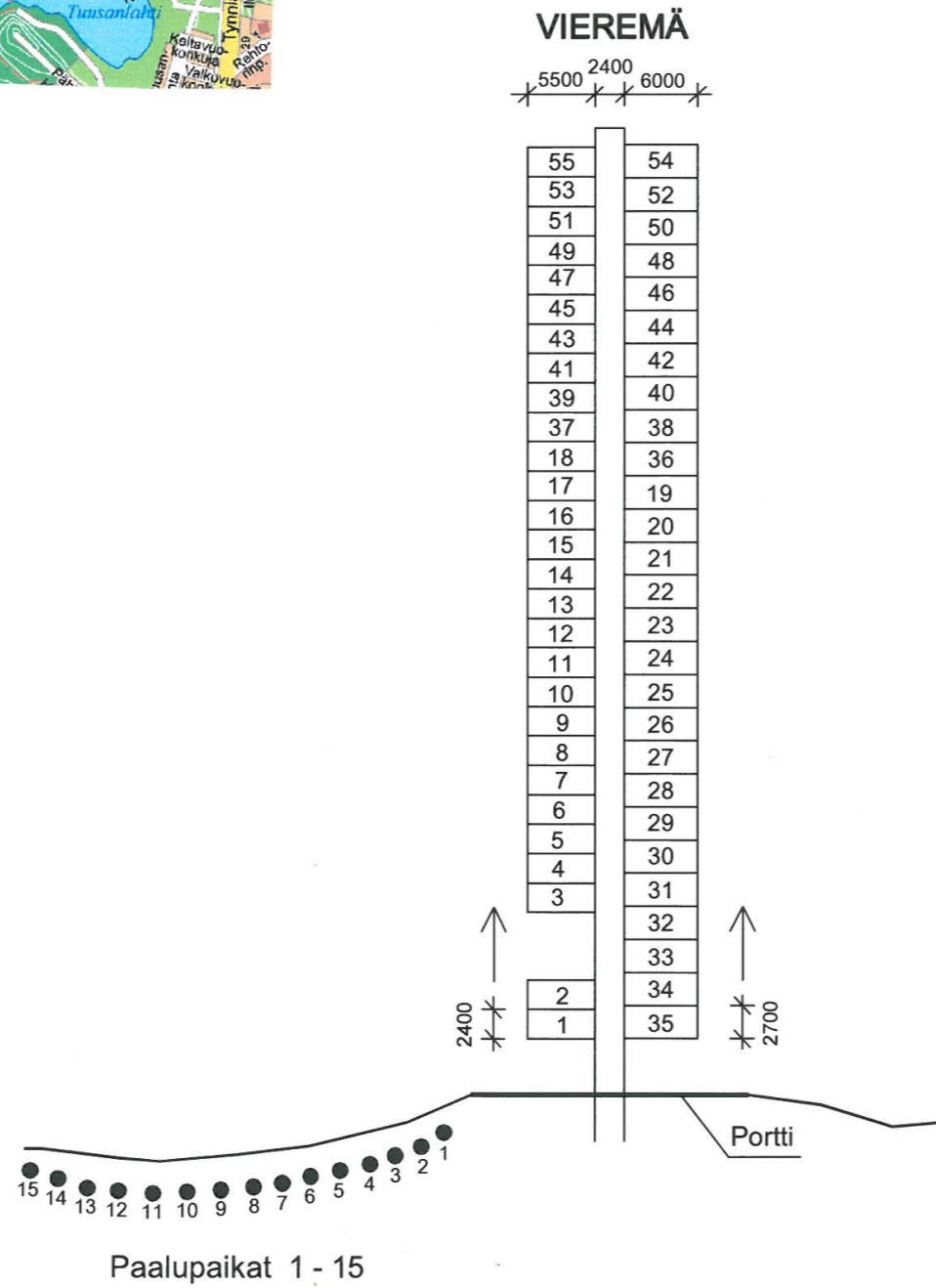


TUUSANLAHTI



VOUDINPUISTO





Uimarannat



Aurlahti

Rantaviivaa: 250m Syvyys: Syvenee loivasti Rantautuminen: Kyllä Rannan laatu: Hiekka Hyppyteline: Ei Ponnahduslauta: Ei Laituri: Ei Pukukopit: Kyllä WC: Kyllä Pelastusrengas: Kyllä Pelastusvene: Kyllä Leikkipaikka: Kyllä Beach Volley: Kyllä

Moisio

Rantaviivaa: 50m Syvyys: Syvenee loivasti Rantautuminen: Kyllä Rannan laatu: Hiekka Hyppyteline: Ei Ponnahduslauta: Ei Laituri: Ei Pukukopit: Kyllä WC: Kyllä Pelastusrengas: Kyllä Pelastusvene: Ei Leikkipaikka: Kyllä Beach Volley: Kyllä

Liessaari

Rantaviivaa: 50m Syvyys: Syvenee loivasti Rantautuminen,,: Kyllä Rannan laatu,: Hiekka Hyppyteline: Ei Ponnahduslauta: Ei Laituri: On Pukukopit: On WC: On Pelastusrengas: On Pelastusvene: Ei Leikkipaikka: Ei Beach Volley: Ei

Voudinpuisto

Rantaviivaa: x Syvyys: Syvenee loivasti Rantautuminen: Kyllä Rannan laatu: Hiekka Hyppyteline: Ei Ponnahduslauta: Ei Laituri: Ei Pukukopit: Kyllä WC: Kyllä Pelastusrengas: Kyllä Pelastusvene: Ei Leikkipaikka: Kyllä Beach Volley: Ei

Lohjansaari

Rantaviivaa: x Syvyys: x Rantautuminen: Kyllä Rannan laatu: Hiekka Hyppyteline: Ei Ponnahduslauta: Ei Laituri: Ei Pukukopit: Kyllä WC: Kyllä Pelastusrengas: Kyllä Pelastusvene: Ei Leikkipaikka: Ei Beach Volley: Ei

Vohloinen

Rantaviivaa: X Syvyys: Syvenee loivasti Rantautuminen: Kyllä Rannan laatu: Hiekka Hyppyteline: Ei Ponnahduslauta: Ei Laituri: Ei Pukukopit: Kyllä WC: Kyllä Pelastusrengas: Kyllä Pelastusvene: Ei Leikkipaikka: Ei Beach Volley: Ei

Lasitehdas

Rantaviivaa: 50m Syvyys: Syvenee loivasti Rantautuminen: Kyllä Rannan laatu: Hiekka & kallio Hyppyteline: Kyllä Ponnahduslauta: Ei Laituri: Kyllä Pukukopit: Kyllä WC: Kyllä Pelastusrengas: Kyllä Pelastusvene: Ei Leikkipaikka: Kyllä Beach Volley: Ei

Pähkinäniemi

Rantaviivaa: x Syvyys: Syvenee loivasti Rantautuminen: Ei Rannan laatu: Hiekka Hyppyteline: Ei Ponnahduslauta: Ei Laituri: Kyllä Pukukopit: Kyllä WC: Kyllä Pelastusrengas: Kyllä Pelastusvene: Ei Leikkipaikka: Ei Beach Volley: Ei

Routio

Rantaviivaa: x Syvyys: Syvenee loivasti

Rantautuminen,: Ei Rannan laatu: Hiekka & kallio

Hyppyteline: Ei Ponnahduslauta: Ei Laituri: Ei

Pukukopit: Kyllä WC: Kyllä Pelastusrenkas: Kyllä

Pelastusvene: Ei Leikkipaikka: Ei Beach Volley: Ei

Paloniemi

Rantaviivaa: 100m Syvyys: Syvenee loivasti

Rantautuminen: Ei Rannan laatu: Hiekka Hyppyteline:

Ei Ponnahduslauta: Ei Laituri: Ei Pukukopit: Kyllä

WC: Kyllä Pelastusrenkas: Kyllä Pelastusvene: Ei

Leikkipaikka: Kyllä Beach Volley: Kyllä

Bråtan

Rantaviivaa: x Syvyys: x Rantautuminen: Kyllä

Rannan laatu: x Hyppyteline: Ei Ponnahduslauta: Ei

Laituri: Ei Pukukopit: Kyllä WC: Ei Pelastusrenkas: Ei

Pelastusvene: Ei Leikkipaikka: Ei Beach Volley: Ei

Suittila

Rantaviivaa: x Syvyys: Syvenee loivasti

Rantautuminen: Kyllä Rannan laatu: Hiekka

Hyppyteline: Ei Ponnahduslauta: Ei Laituri: Ei

Pukukopit: Kyllä WC: Kyllä Pelastusrenkas: Kyllä

Pelastusvene: Ei Leikkipaikka: Ei Beach Volley: Kyllä

Uimarantoja pitää yllä Lohjan kaupunki

Puh. + 358 500 472 630

Kesä tapahtumat 2013



Kesätapahtumia

LOHISOPPAILLAT

Kahvila Kesähatussa aurlahden rannassa 5.6 alkaen keskiviikko iltaisin ohjelmallinen lohisoppailta klo 18–20. Lohisoppaa, mummin leipomaa ruisleipää, voita ja kotikaljaa. Jälkiruoaksi pullapitkoa ja kahvia. Hinta 10 €/hlö, www.kesahattu.fi.

MELONTA TUTUKSI KISAKALLIOSSA

Melonta tutuksi Kisakallion vesiuurheilukeskuksessa keskiviikkoisin 19.6.–3.8. klo 10.30–13.30. 15 €/hlö tai perhehintaa 35€ (2 aikuista, 2 lasta 6–16-v.). Ilmoittautuminen 2 vrk aiemmin: 019 -31 511. Melonta myös lauantaisin klo 12 - 14.

KESÄZUMBA AURLAHDESSA

Kesä Zumba ® Aurlahden rannassa keskiviikkoisin 29.5.–28.8. klo 19.30–20.15. 2€/kerta. (säävaraus) www.aplico.fi, 019–312 880

SUMMER YOGA

Summer Yoga Aurlahden rannassa torstaisin 30.5.–29.8. klo 9.15–10.00. 2€/kerta. (säävaraus) www.aplico.fi, 019–312880

MELONNAN ALKEET TUTUKSI

Tapahtuma-aika: 25.6.2013-25.6.2013

Lähde nyt tutustumaan Lohjanjärveen kajakista käsin.

Melonta on oiva tapa päästä luontoon, veden äärelle, nauttimaan auringon lämmöstä, upeista maisemista ja ennen kaikkea hiljaisuudesta. Mieli lepää, keho tekee työtä ja maisemat vaihtuvat.

LLK Oy järjestää yhteistyössä Melan Vääntäjien kanssa neljä Melonnan alkeet tutuksi -kurssia (ti 25.6, to 27.6, ma 5.8. ja ke 7.8.) klo 10-14. Kurssille osallistuvilta edellytetään 150 cm:n pituutta ja uimataitoa, omia melontavälineitä ei tarvita.

Varaudu sään mukaiseen vaatetukseen ja ota myös mukaan juomapullo, vaihtovaatteet ja ohuet tossut tai kengät.

Kurssin hinta on 30,00 €. Ilmoittautuminen kurssille www.liikuntakeskus.lohja.fi tai p. (019) 369 1803 ma-pe klo 9.00–11.30 ja 13.30–15.30.

Kesätapahtumia

KISAKALLION RANTAMAKASIINI

Rantamakasiini avoinna 26.6.–4.8.2013, ke-su, klo 13.00–20.00!

Rantamakasiinin ravintolassa on tarjolla raikasta ja herkullista suolaista ja makeaa syötävää. Ravintolassa on anniskeluoikeudet.

www.kisakallio.fi

MARTINPIHALLA LENTOPALLOA JA JOOGAA

Viihteellinen lentopallokoulu keskiviikkoisin klo 16–18 Martinpihalla 3.–31.7. Jani ja Sirpa Nuolimon vetämänä. Veloitukseton, ei vaadi ilmoittautumista. Martinpihan Vintillä joogataan keskiviikkoisin 3. 7.–31.7. klo 9.30–11.00. Kaikki tervetulleita iästä, koosta ja kokemuksesta riippumatta. Kertamaksu 4€, info@martinpiha.fi.

MELONTAKOKEILUT ALOITTELIJOILLE

Tapahtuman ajankohta: 4.7.2013 – 1.8.2013

Aquapro Suomi Oy järjestää aloittelijoille tarkoitettuja melontakokeiluiltoja torstai-iltaisina ajalla 4.7. - 1.8.2013 Hiidensalmen kalustopisteellä alkaen klo 19.00.

Illan aikana käydään läpi melontavarusteet ja melonta- tekniikkaa sekä tehdään pieni retki sääolosuhteista riippuen joko Lohjanjärvelle päin tai Väänteenjoelle päin. Kesto n. 2-3 tuntia. Hinta 15,- eur/hlö. Melontavarusteet (kajakki, aukkopeite, mela ja kelluntaliivi) sisältyvät hintaan. ILMOITTAUTUMISET puh. 040 - 777 2988! Lisätiedot ja varustautumisohjeet [http://](http://www.aquapro suomi.fi/melonta/torstaimelonnat-aloittelijoille/)

www.aquapro suomi.fi/melonta/torstaimelonnat-aloittelijoille/

Järjestäjä: Aquapro Suomi Oy vuokraa kajakkiyksiköitä ja -kaksikoita sekä avokanootteja sekä järjestää melonta- ja pelastautumiskoulutusta, retkiä ja melontaelämyksiä. Tapahtumapaikka: Hiidensalmi, Lohjanjärvi

www: www.aquapro suomi.fi

Sähköposti: melonta@aquapro suomi.fi

Puhelinnumero: 040 777 2988

Kesätapahtumia

RANTAJAMIT

Tapahtuman ajankohta: 4.7.2013 – 6.7.2013

Rantajamit kerää jälleen heinäkuussa 4.–6.7.2013 monipuolisen musiikin ystäviä Lohjalle. Tapahtumapaikkana on Lohjan Aurlahden rantaan pystytettävä festaritelttä.

Järjestäjä: Suur-Seudun Osuuskauppa SSO

Tapahtumapaikka: Lohjan Aurlahden ranta

www: www.rantajamit.fi/

VESIJETTIEN RATALÄHTÖJEN SM 2 OSAKILPAILU

Tapahtuman ajankohta: 12.7.2013 – 13.7.2013 klo 00:00

Vesijeteillä ajettava ratalahtöjen ja endurance kestävyys ajon sm 2 osakilpailu. Vauhdin hurmaa Lohjalla!

Järjestäjä: Suomen jetsport liitto

Tapahtumapaikka: Aurlahti

www: www.sjsl.fi

Sähköposti: henri.vainio@sjsl.fi

Puhelinnumero: 040 8674434

KARJALOHJAN PUUJÄRVIPÄIVÄT

Tapahtuman ajankohta: 13.7.2013 – 13.7.2013

Karjalohjan Seuraintalon torilla järjestetään perinteiset Puujärvipäivät lauantaina 13.7.

Järjestäjä: Karjalohjan Nuorisoseura, Puujärven vesiensuojeluyhdistys ry.

Tapahtumapaikka: Karjalohjan seuraintalo, (Keskustie 17, 09120 Karjalohja)

Turvallista veneilykesää!

Suomessa on eri tilastojen mukaan noin 750.000 erilaista venettä sisältäen soutuveneet ja kanootitkin. Soutuveneitä on 260.000 kpl, moottoriveneitä 400.000, purjeveneitä reilu 30.000 ja muita vesiliikenteeseen tarkoitettuja kulkuvälineitä noin 10.000 kpl. Näillä kaikilla välineillä vesillä liikkuvat henkilöt ovat valitettavasti potentiaalisia meri- ja järvipelastuksen asiakkaita. Viime vuonna Suomen Meripelastusseuran 1213 tehtävän kokonaismäärästä 960 kohdistui huviveneisiin. Pääasialliset syyt avuntarpeeseen olivat tekninen vika tai huollon laiminlyönti, merimiestaidollinen virhe tai muu virhearviointi.

Veneiden määrä kasvaa pikku hiljaa, toki taloussuhdanteista riippuen, ja sitä kautta avuntarpeessa olevien määräkin mitä todennäköisimmin lisääntyy. Valitettavasti merimiestaidot eivät välttämättä seuraa kasvun mukana. Veneen ostajat luottavat nykytekniikan apuun ja esimerkiksi perinteinen merikorttien lukutaito jää taka-alalle. Lisäksi moottoriveneiden kasvaneet tehot ovat omiaan aikaansaamaan tottumattoman käsissä lisää vaara- ja avustustilanteita. Ja liian usein myös kuningas alkoholilla on osuutta asiassa, kun hätään joudutaan.

Suomen Meripelastusseuralla ei ole Lohjanjärvellä vapaaehtoista järvipelastustoimintaa. Onko sille tarvetta tulevaisuudessa, sen aika ja tarve näyttäköön. Onneksi pelastuslaitos hoitaa hätätapaukset, mutta kiireettömien avustustehtävien kohdalla tilanne saattaa joskus olla haasteellinen. Jos halua ja tarvetta vapaaehtoiselle järvipelastustoiminnalle Lohjanjärven osalta ilmenee, allekirjoittanut on mielellään mukana asiaa pohjustamassa.

Liikutaan siis turvallisuusasiat, perusveneilytaidot ja muut vesillä liikkujat sekä mökkiläiset huomioiden Lohjanjärvellä tänäkin kesänä. Erityisesti haluan muistuttaa, että pelastusliivi auttaa kunnolla vain silloin, kun se on päällä! Ja hädän hetkellä muistetaan numero 112!

Jari Piirainen
Toimitusjohtaja
Suomen Meripelastusseura



LOHJAN MATKAILUPALVELUKESKUS

Hossanmäentie 1, 08350 LOHJA

(044) 369 1309 tourist@lohja.fi

www.visitlohja.fi

AVOINNA:

ma - to klo 9.00-17.00

pe klo 9.00-18.00

la klo 11.00-16.00

MATKAILUPALVELUN INFOKOJU LOHJAN TORILLA

AVOINNA 10.6 - 31.8:

ma-pe klo 9.00-17.00

la klo 9.00-14.00

Lohjan Matkailupalvelukeskus palvelee
Lohjan ABC:n yhteydessä ympäri vuoden
sekä kesäisin Lohjan torilla infokojussa.

